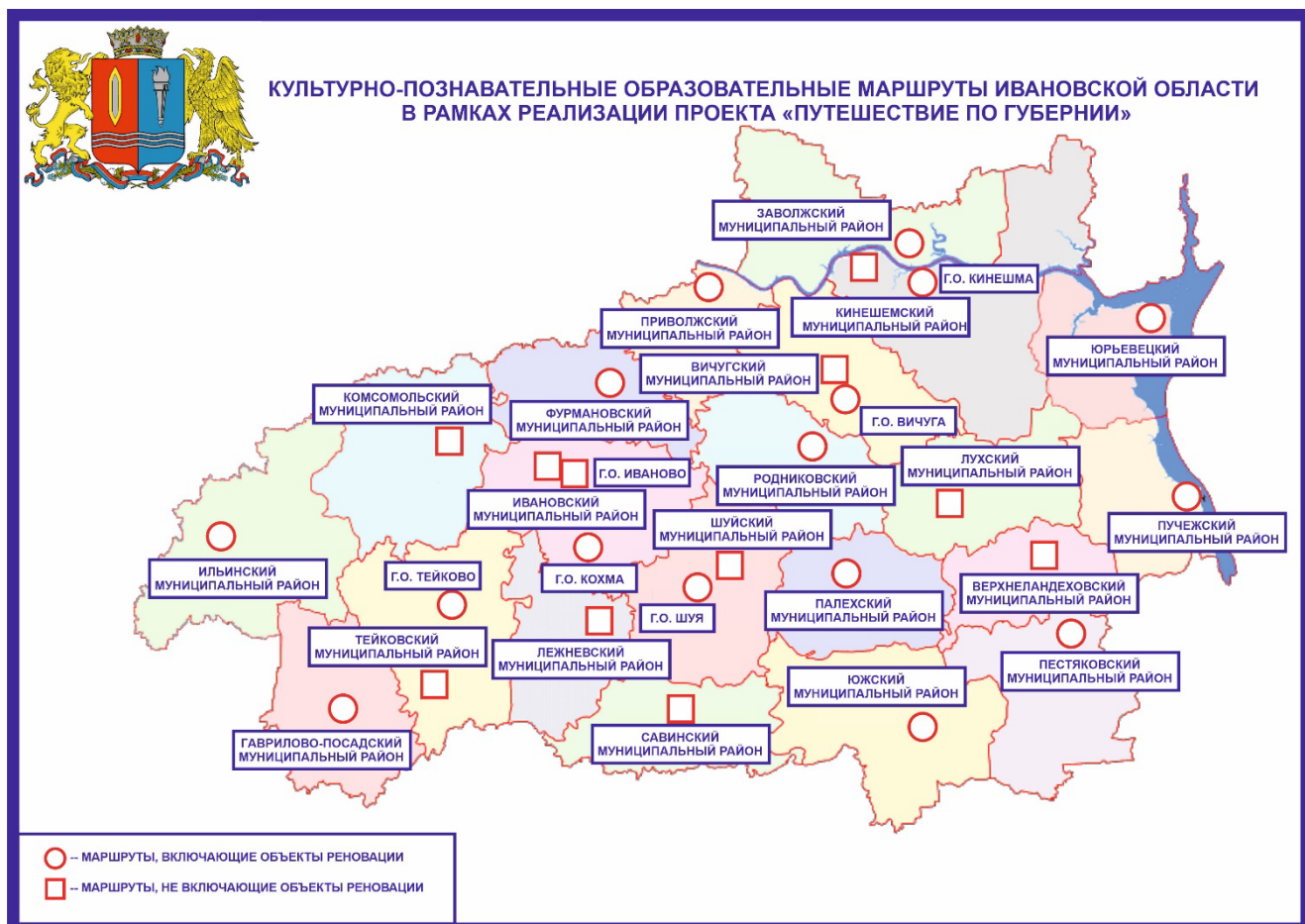


ПРИЛОЖЕНИЕ

культурно-познавательные образовательные маршруты по муниципальным образованиям Ивановской области в рамках реализации проекта «Путешествие по губернии»

Приложение 1. Общая карта



ОБЗОРНАЯ ЭКСКУРСИЯ «ВИЧУГА – ГОРОД БЕЛЫХ КОЛОНН»

Ключевые точки маршрута

1. Привокзальная площадь;
2. Коноваловский пруд;
3. Бывшая фабрика Коновалова;
4. Площадь Коновалова;
5. Городской парк культуры и отдыха;
6. ОБУЗ «Вичугская ЦРБ»;
7. Краеведческий отдел МБУК «Вичугский городской художественный музей»;
8. Художественный отдел МБУК «Вичугский городской художественный музей»;

Протяженность экскурсионного маршрута: 4 км

ИВАНОВО - ГОРОД ТРУДОВОЙ ДОБЛЕСТИ

Ключевые точки маршрута

1. ИВТОРМАШ;
2. ИВТЕКМАШ;
3. СЕВЕРНЫЕ ЖЕЛЕЗНЫЕ ДОРОГИ. СТАНЦИЯ ИВАНОВО;
4. СОСНЕВСКАЯ ОБЪЕДИНЕННАЯ МАНУФАКТУРА;
5. МЕЛАНЖЕВЫЙ КОМБИНАТ ИМ. К.И. ФРОЛОВА;
6. ШВЕЙНЫЙ ЗАВОД №3 НАРОДНОГО КОМИССАРИАТА ЛЕГКОЙ ПРОМЫШЛЕННОСТИ;
7. ИВАНОВСКИЙ АВТОРЕМОНТНЫЙ ЗАВОД;
8. НОВАЯ ИВАНОВСКАЯ МАНУФАКТУРА;
9. ЗАВОД № 10;
10. КОМБИНАТ ИСКУССТВЕННОЙ ПОДОШВЫ;
11. ПРЯДИЛЬНО-ТКАЦКАЯ ФАБРИКА ИМ. С.И. БАЛАШОВА;
12. ПРЯДИЛЬНО-ТКАЦКАЯ ФАБРИКА ИМ. Ф.Э. ДЗЕРЖИНСКОГО;
13. СИЛИКАТНЫЙ ЗАВОД №28;

ОБЗОРНАЯ ЭКСКУРСИЯ ПО ГОРОДУ КИНЕШМА

Ключевые точки маршрута

1. Стрелка реки Кинешемка;
2. Нижняя набережная Волжского бульвара;
3. Волжский бульвар;
4. Женская гимназия (Гимназия им. А.Н. Островского);
5. Усадьба (Детская художественная школа);
6. Банк Верхне-Волжский купеческий;
7. Духовная семинария (Кинешемский подколледж);
8. Усадьба Кузнецова (музей «Кинешемский валенок»);
9. Усадьба купцов Зацепиных («ЯМУЗЕЙ»);
10. Гостиница «Центральная» (Администрация Кинешемского района);
11. Аптека;
12. Банк (Кинешемский художественно-исторический музей);

Протяженность экскурсионного маршрута: 3 км

ОБЗОРНАЯ ЭКСКУРСИЯ ПО ГОРОДУ КОХМА

Ключевые точки маршрута

1. Экологическая тропа – вдхр. «Запрудка»;
2. МБУ «Дворец культуры г.о. Кохма», мини;
3. Комплекс зданий «Товарищество мануфактур В. Е. и А. Ясюнинских»;
4. Памятник работникам Кохомского хлопчатобумажного комбината;
5. Парк воинской славы;
6. Майская горка – памятник природы;
7. Усадьба В.Н. Ясюнинского, главный дом;
8. Усадьба купцов Щербаковых;
9. Свято-Благовещенский храм. Музей храма;
10. Кинотеатр, конструктивизм нач. 1930-х гг.;
11. Обелиск в память погибших воинов в годы Великой Отечественной войны 1941-1945 гг.;
12. Здание администрации. Усадьба купца В.А. Ясюнинского;
13. Училище Ясюнинских, 1889. Музей истории городского округа Кохма

ОБЗОРНАЯ ЭКСКУРСИЯ ПО ГОРОДУ ТЕЙКОВО

Ключевые точки маршрута


1. Комплекс зданий "Усадьба купцов Каретниковых, Невядомских";
2. Дворец культуры им. Ленина;
3. Часовня Троицы Живоначальной;
4. Ильинский храм;
5. Свято-Никольский кафедральный собор;
6. Школа для мальчиков и богадельня к. XIX в.;
7. Музей истории города Тейково;
8. МСОШ №4;
9. Тейковский ХБК;
10. Монумент славы;
11. Зона реновации ДКРА;
12. Объект реновации парка «Красные Сосенки»;
13. Экологическая тропа «Сосновому бору быть!»;
14. Объекты реновации набережной реки Вязьма;
15. Объекты «Территория осознанности и добрососедства».

Протяженность экскурсионного автобусно-пешеходного маршрута: 8км

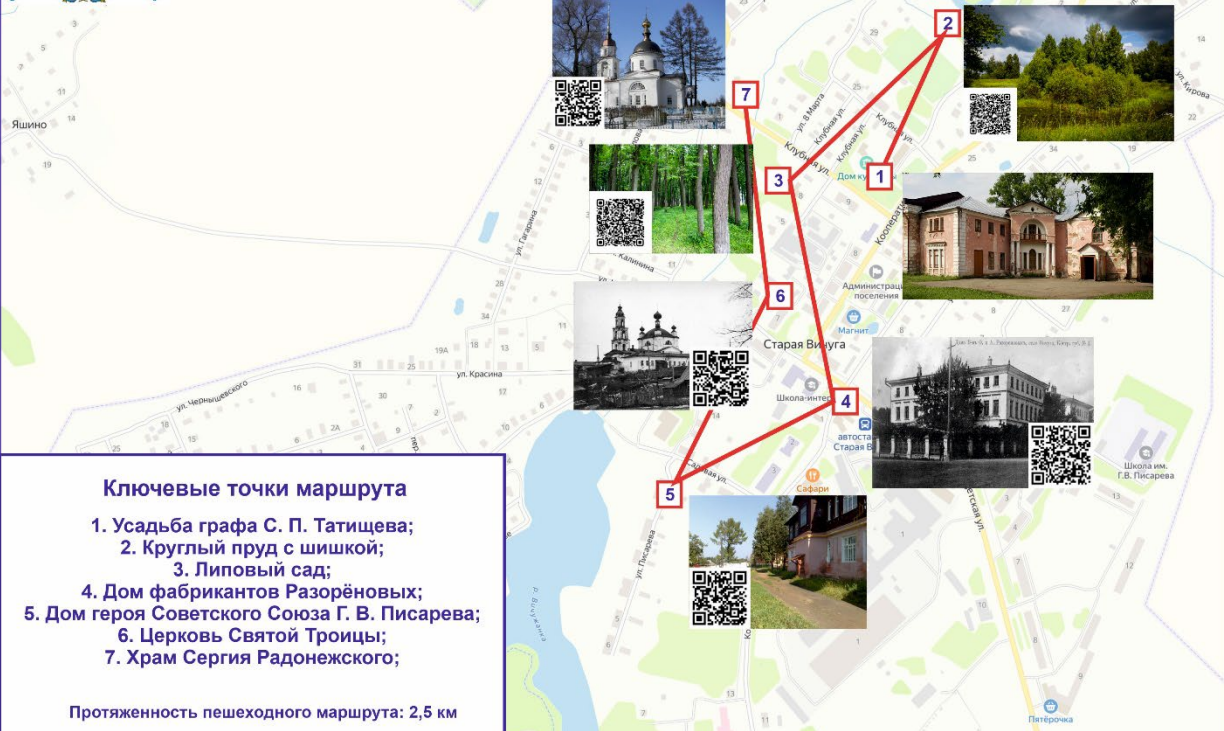
РЕВОЛЮЦИОНЕР. ПОЛКОВОДЕЦ. ГУБЕРНАТОР

Ключевые точки маршрута

1. Памятник Борцам революции;
2. Ильинская площадь;
3. Октябрьский мост;
4. Дом трудолюбия;
5. Городская управа;
6. Типография Лимонова;
7. Памятник М.В. Фрунзе;
8. Музей М.В. Фрунзе;



ПЕШЕХОДНЫЙ МАРШРУТ ПО ИСТОРИЧЕСКИМ ДОСТОПРИМЕЧАТЕЛЬНОСТЯМ ПОС. СТАРАЯ ВИЧУГА



Ключевые точки маршрута

1. Усадьба графа С. П. Татищева;
2. Круглый пруд с шишкой;
3. Липовый сад;
4. Дом фабрикантов Разорёновых;
5. Дом героя Советского Союза Г. В. Писарева;
6. Церковь Святой Троицы;
7. Храм Сергия Радонежского;

Протяженность пешеходного маршрута: 2,5 км

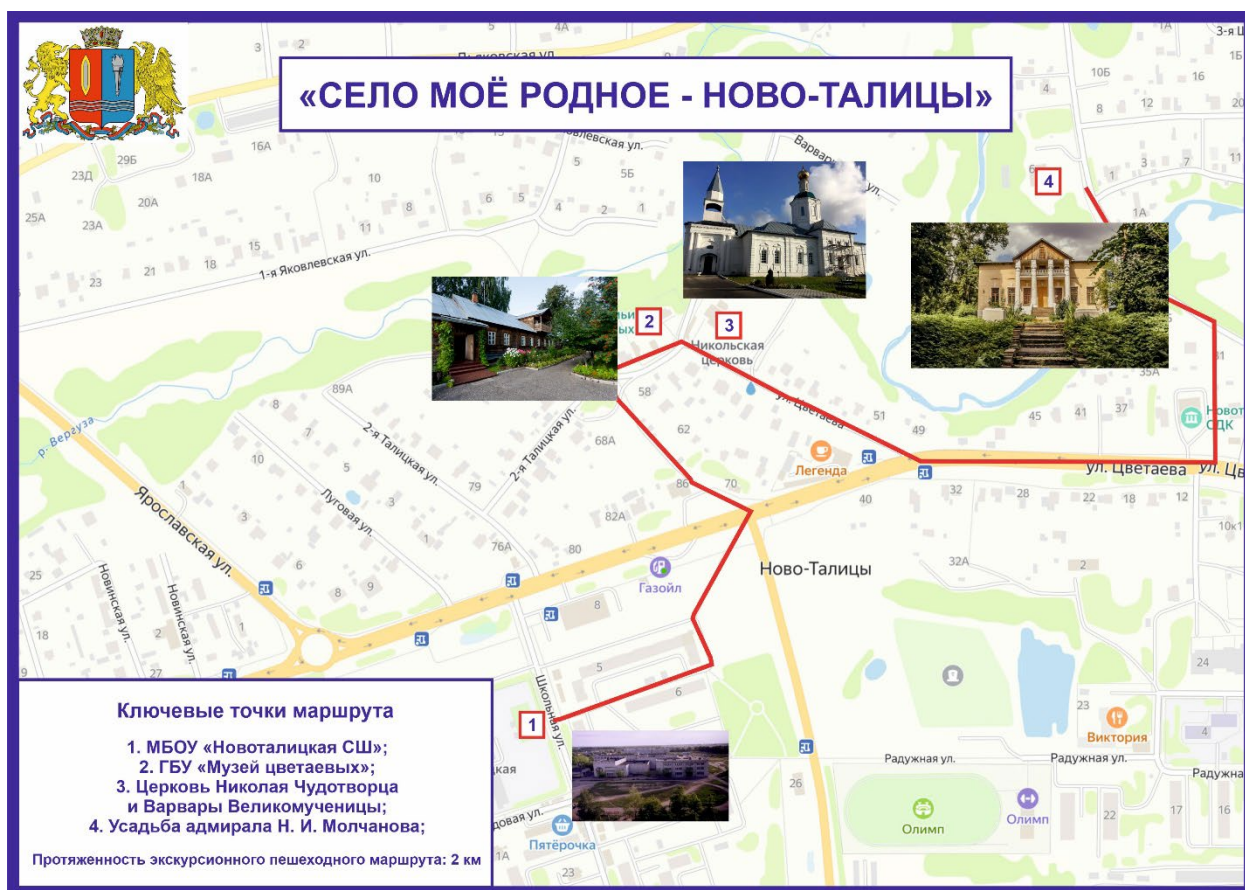
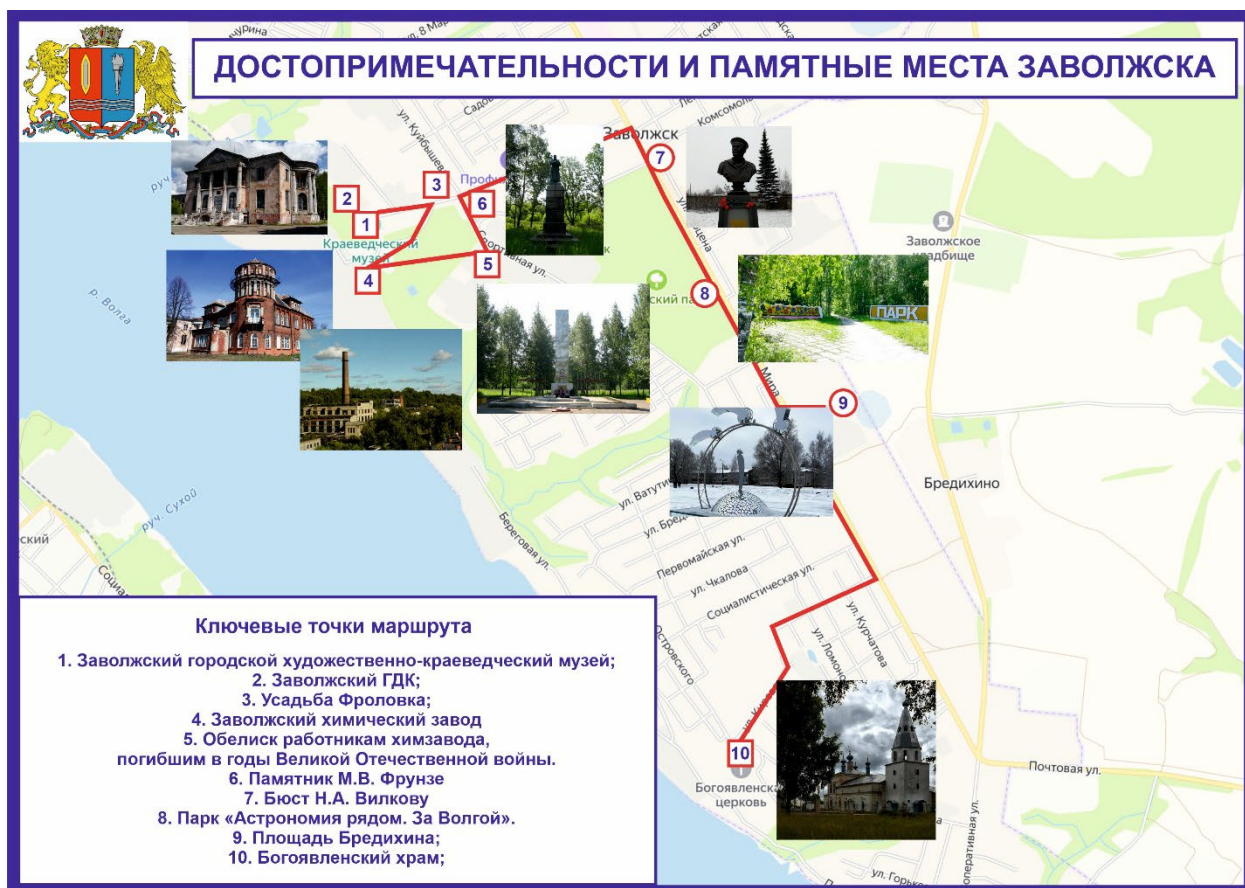


Обзорная экскурсия по городу Гаврилов Посад



Ключевые точки маршрута:

1. Посещение Набережной реки Воймыга;
2. Посещение Гаврилово-Посадского краеведческого музея (дом купца Киселева);
3. Посещение Центральной площади города;
4. Посещение Централизованной библиотечной системы (Трактор-чайная купчихи Т.В. Безонойной);
5. Посещение Церкви в честь Илии Пророка, Колокольня;
6. Обзор Жилого дома купца Шнууркова;
7. Обзор Жилого дома купца Зезина;
8. Посещение Церкви Архангела Михаила.



«О ЧЁМ РАССКАЖУТ УЛИЦЫ ПОСЁЛКА»

Ключевые точки маршрута

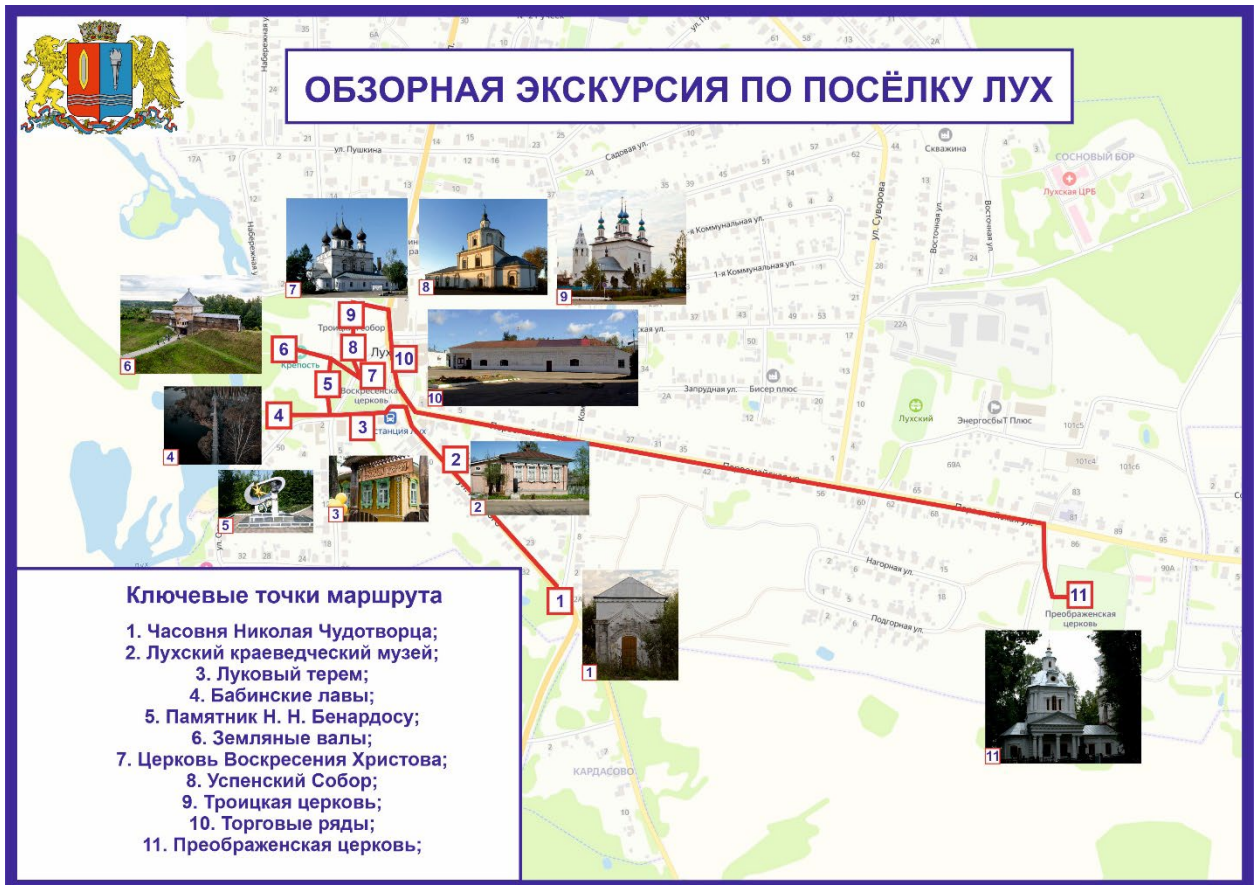
1. Краеведческий музей;
2. Большой пруд;
3. Дом ремёсел;
4. Мемориал Великой Отечественной войны;
5. Аллея Героев;
6. Храм Николая Чудотворца;

ОБЗОРНАЯ ЭКСКУРСИЯ ПО ГОРОДУ НАВОЛОКИ


Ключевые точки маршрута

1. Парк отдыха «Комсомольский»;
2. Производство ООО «ХБК Навтекс»;
3. Базарная площадь;

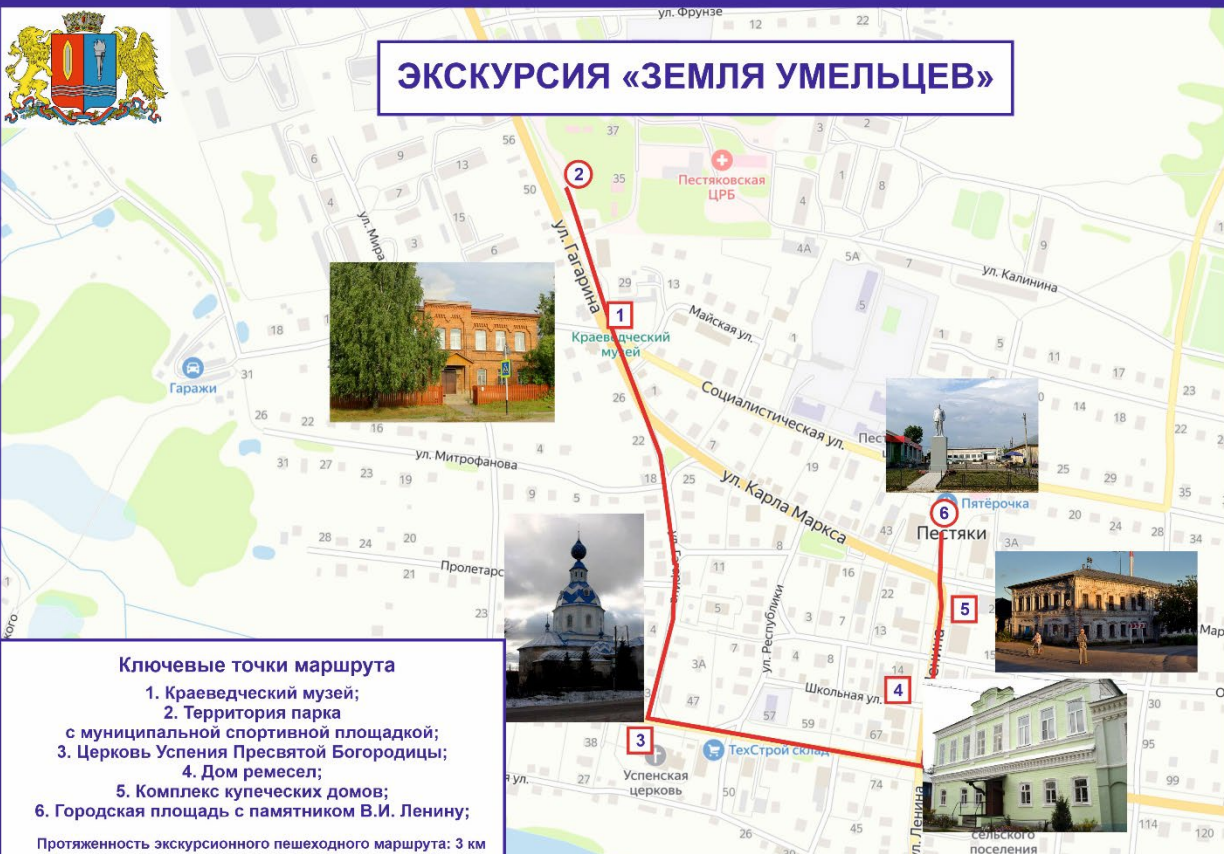








Приложение 18. Пестяковский муниципальный район

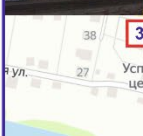



ЭКСКУРСИЯ «ЗЕМЛЯ УМЕЛЬЦЕВ»







Ключевые точки маршрута

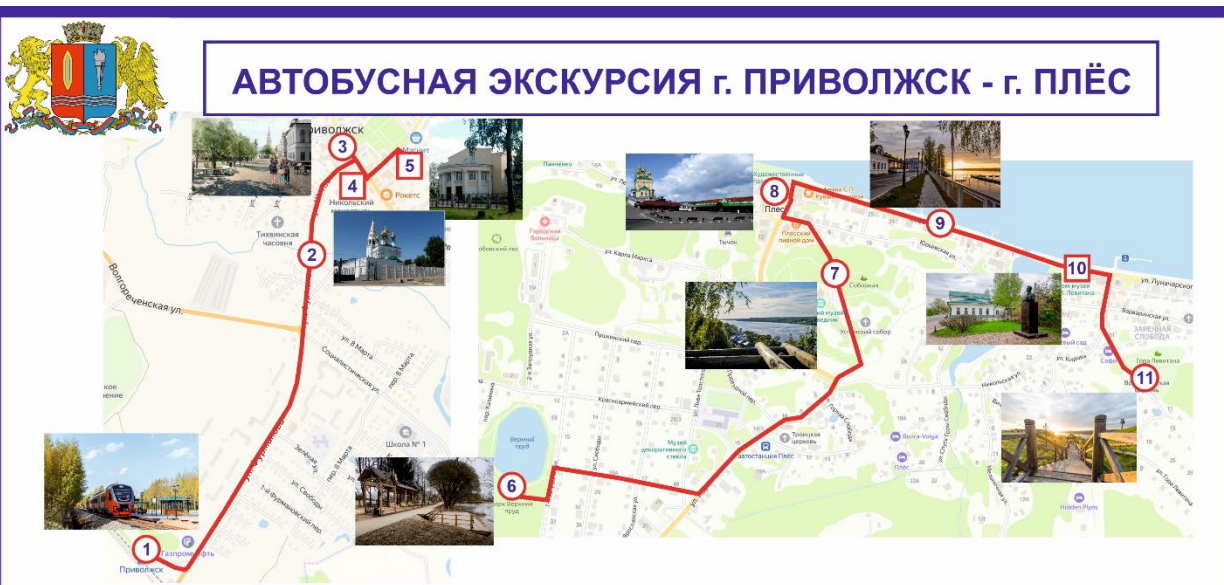
1. Краеведческий музей;
2. Территория парка с муниципальной спортивной площадкой;
3. Церковь Успения Пресвятой Богородицы;
4. Дом ремесел;
5. Комплекс купеческих домов;
6. Городская площадь с памятником В.И. Ленину;



Протяженность экскурсионного пешеходного маршрута: 3 км



Приложение 19. Приволжский муниципальный район





АВТОБУСНАЯ ЭКСКУРСИЯ г. ПРИВОЛЖСК - г. ПЛЁС



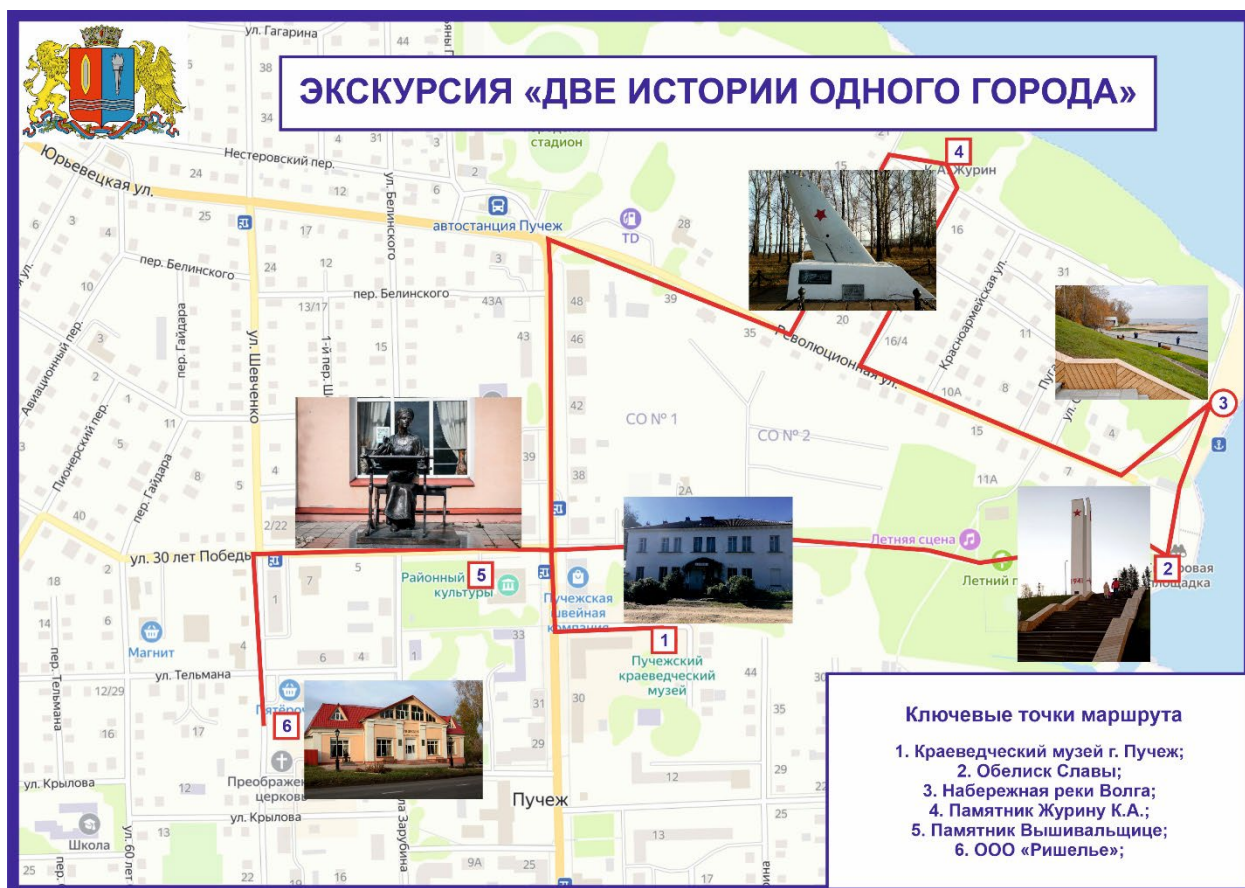



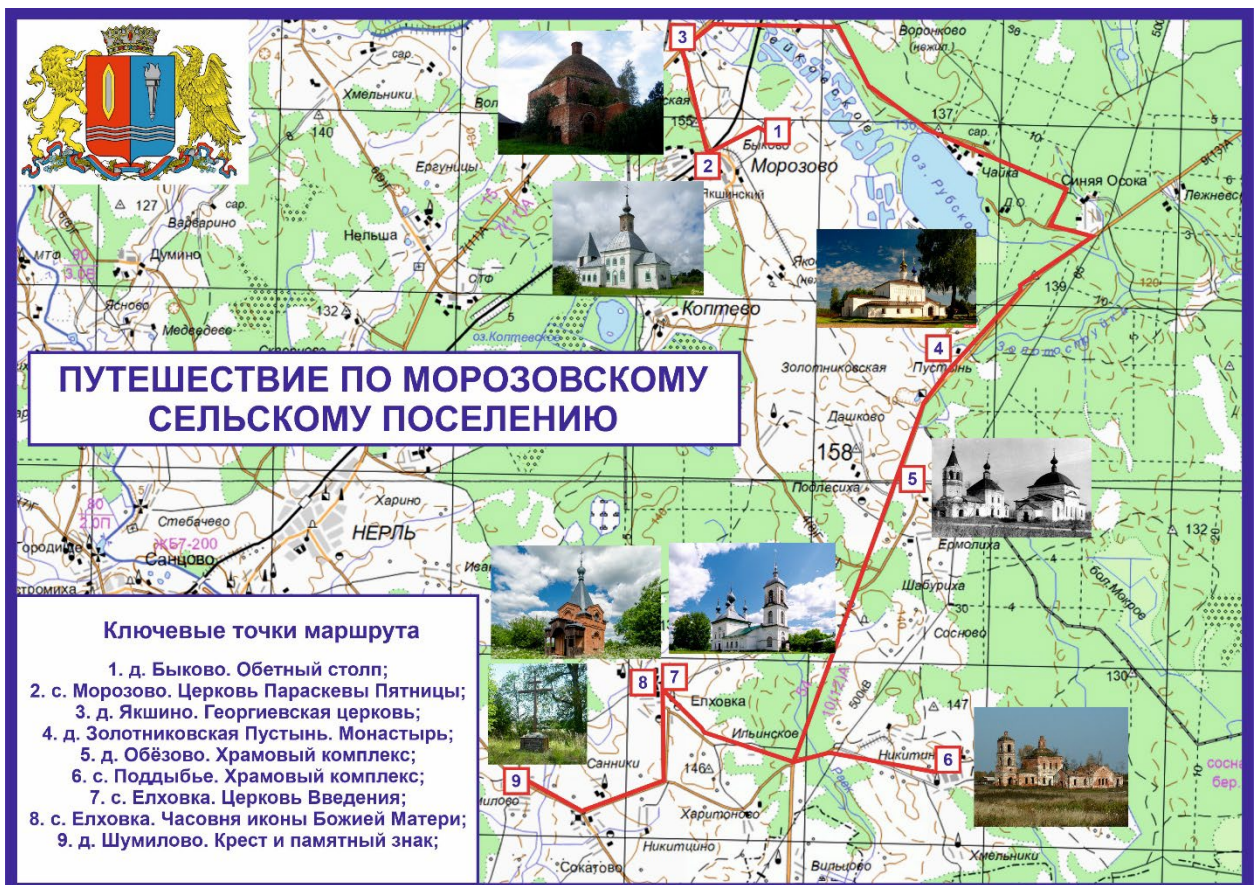



Ключевые точки маршрута

в г. Приволжск	в г. Плёс
<ol style="list-style-type: none"> 1. Железнодорожная платформа и привокзальная площадь; 2. Мухин мост (мост через реку Таху); 3. Реконструированная площадь Революции; 4. Никольский женский монастырь; 5. Историко-краеведческий музей Городского дома культуры; 	<ol style="list-style-type: none"> 6. «Благоустройство территории Верхнего пруда»; 7. Соборная гора, Смотровая площадка; 8. Торговая площадь; 9. Волжская набережная; 10. Памятник И.И. Левитану. Дом музей И.И. Левитана; 11. Тропа Левитана. Гора Левитана;





Приложение 24. Фурмановский муниципальный район

ЭКСКУРСИЯ «ПЕШКОМ В ИСТОРИЮ»

Ключевые точки маршрута

- Музей Д.А. Фурманова;
- Парк возле музея
- Храм Вознесения;
- ул. Б. Фурмановская;
- Дом братьев Рубцовых;
- Ж/Д станция;
- ул. Советская (бывшая Миллионная);
- Храм Покрова Пр. Богородицы;
- Площадь «Новый торг»;
- Маршин овраг (пешеходная зона), амфитеатр;
- Картинная галерея им. Трубликова Д.А.;
- Летний сад;
- Дворец культуры;
- Особняк фабриканта Горбунова Г.К.;
- Жилой дом, постройка 1950-х гг.;
- Особняк фабрикантов Клементьевых;
- «Т-во мануфактур Бр. Г. и А. Горбуновых»;
- «Т-во мануфактур, основанных И.И. Скворцовым»;
- ул. Социалистическая (Преображенская);
- Памятник писателю Д.А. Фурманову;
- Ресторан Шувалова;
- Липовая аллея;
- Здание бывшего Дома культуры;
- Памятник Ленину В.И.;
- Здание пожарной части;
- Жилые дома, построенные в 1930-х гг.;
- Здание сбербанка;
- Монумент, Вечный огонь;
- Парк Победы;
- Жилой дом, построенный военнопленными;
- Храм иконы Божией Матери;

Приложение 25. Шуйский муниципальный район

«ПО ЦАРСКИМ ПРЕДМЕСТЬЯМ»

Ключевые точки маршрута

- Музей истории села Васильевское;
- Дом ремесел;
- Троицкий храм;

